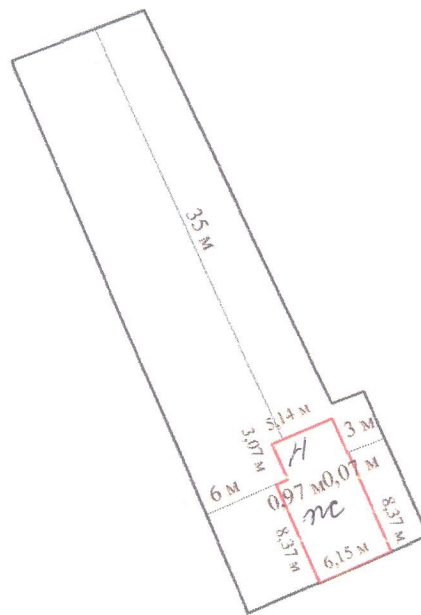


4. Схематичное изображение планируемого к строительству или реконструкции объекта капитального строительства на земельном участке



**Управление Федеральной службы государственной регистрации, кадастра и картографии по Архангельской области и Ненецкому автономному округу**  
полное наименование органа регистрации прав


Выписка из Единого государственного реестра недвижимости об основных характеристиках и зарегистрированных правах на объект недвижимости

Сведения об основных характеристиках объекта недвижимости

В Единый государственный реестр недвижимости внесены следующие сведения:

Раздел 1 Лист 1

Земельный участок	
вид объекта недвижимости	
Лист №1 Раздел 1	Всего листов раздела 1: 1
Всего разделов: 3	Всего листов выписки: 3
13 октября 2020г.	29:22:060411:1189
Кадастровый номер:	
Номер кадастрового квартала:	29:22:060411
Дата присвоения кадастрового номера:	13.10.2020
Ранее присвоенный государственный учетный номер:	данные отсутствуют
Адрес (местоположение):	Архангельская обл., г. Архангельск, ул. Поселковая
Площадь, м2:	600 +/- 9
Кадастровая стоимость, руб:	не определена
Кадастровые номера расположенных в пределах земельного участка объектов недвижимости:	данные отсутствуют
Категория земель:	Земли населенных пунктов
Виды разрешенного использования:	эксплуатация индивидуального жилого дома, для индивидуальной жилой застройки
Статус записи об объекте недвижимости:	Сведения об объекте недвижимости имеют статус "актуальные"
Особые отметки:	данные отсутствуют
Получатель выписки:	Юдина Ольга Александровна



Редакционный специалист-эксперт

М.В. Орехова  
инициалы, фамилия

Выписка из Единого государственного реестра недвижимости об основных характеристиках и зарегистрированных правах на объект недвижимости  
Сведения о зарегистрированных правах

Земельный участок			
вид объекта недвижимости			
Лист №1 Раздел 2	Всего листов раздела 2: 1	Всего разделов: 3	Всего листов выписки: 3
13 октября 2020г.			
Кадастровый номер:		29:22:060411:1189	

1	Правообладатель (правообладатели):	1.1	Юдина Ольга Александровна , 20.10.1958, д. Михалиха Тарногского р-на Вологодской области, Российская Федерация, СНИЛС 053-591-290 63 Паспорт гражданина Российской Федерации серия 11 04 №130025, выдан 20.11.2003, Отделом внутренних дел округа Варавино-Фактория города Архангельска 163009, обл Архангельская, г Архангельск, ул Поселковая, д 19, кв 1
2	Вид, номер и дата государственной регистрации права:	2.1	Собственность 29:22:060411:1189-29/188/2020-1 13.10.2020 08:12:13
3	Документы-основания	3.1	Соглашение о разделе земельного участка и прекращении долевой собственности, Выдан 21.09.2020
4	Ограничение прав и обременение объекта недвижимости:	не зарегистрировано	
5	Сведения о наличии решения об изъятии объекта недвижимости для государственных и муниципальных нужд:	данные отсутствуют	
6	Сведения об осуществлении государственной регистрации сделки, права, ограничения права без необходимого в силу закона согласия третьего лица, органа:	данные отсутствуют	

Ведущий специалист-эксперт		М.В. Орехова
полное наименование должности	подпись	инициалы, фамилия

Выписка из Единого государственного реестра недвижимости об основных характеристиках и зарегистрированных правах на объект недвижимости

Описание местоположения земельного участка

Земельный участок			
вид объекта недвижимости			
Лист №1 Раздел 3	Всего листов раздела 3: 1	Всего разделов: 3	Всего листов выписки: 3
13 октября 2020г.			
Кадастровый номер:		29:22:060411:1189	

План (чертеж, схема) земельного участка



Масштаб 1:500	Условные обозначения:	
Ведущий специалист-эксперт	подпись	М.В. Орехова
полное наименование должности		инициалы, фамилия

**Управление Федеральной службы государственной регистрации, кадастра и картографии по Архангельской области и Ненецкому автономному округу**  
полное наименование органа регистрации прав


Выписка из Единого государственного реестра недвижимости об основных характеристиках и зарегистрированных правах на объект недвижимости

Сведения об основных характеристиках объекта недвижимости

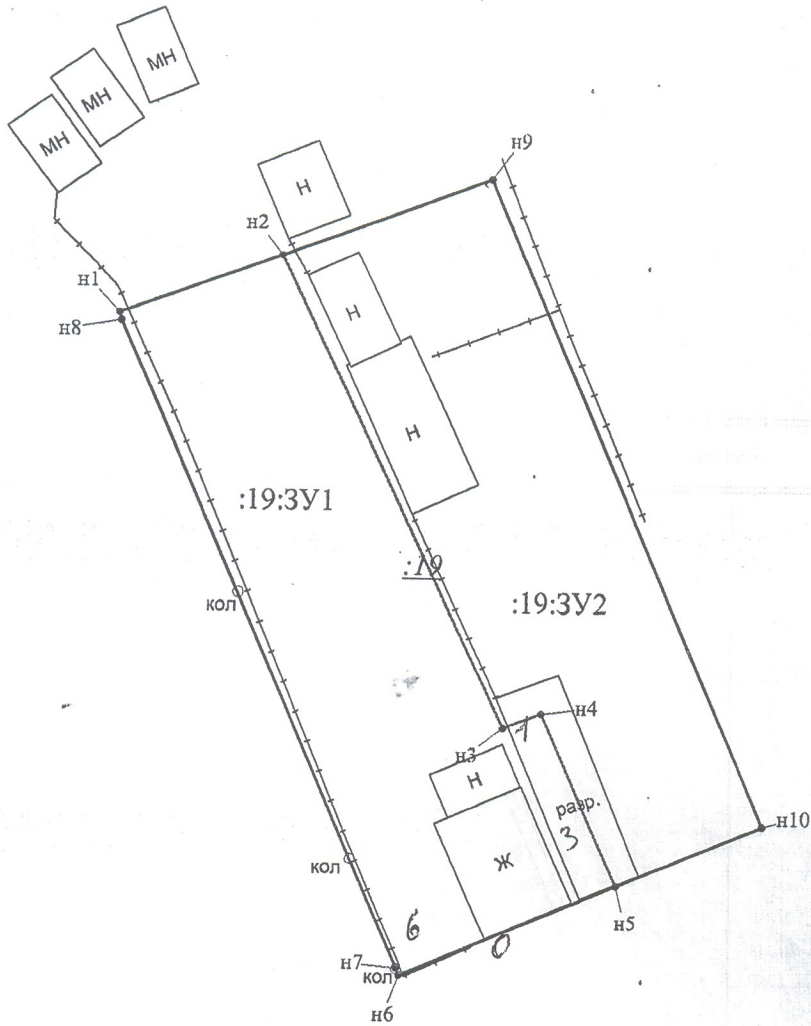
В Единый государственный реестр недвижимости внесены следующие сведения:

Раздел 1 Лист 1

Здание	
вид объекта недвижимости	
Лист №1	Раздел 1
Всего листов раздела 1: 1	Всего разделов: 1
Всего листов выписки: 1	
9 сентября 2020г.	
Кадастровый номер:	29:22:060411:236
Номер кадастрового квартала:	29:22:060411
Дата присвоения кадастрового номера:	30.06.2012
Ранее присвоенный государственный учетный номер:	Инвентарный номер 11:401:002:000039320; Кадастровый номер 29:22:000000:0000:11:401:002:000039320; Условный номер 29-29-01/045/2011-118
Адрес (местоположение):	Архангельская область, г. Архангельск, ул. Поселковая, д. 19
Площадь, м2:	69.7
Назначение:	Жилое
Наименование:	Объект индивидуального жилищного строительства
Количество этажей, в том числе подземных этажей:	1, в том числе подземных 0
Год ввода в эксплуатацию по завершении строительства:	1938
Год завершения строительства:	1938
Кадастровая стоимость, руб:	1387490.72
Кадастровые номера иных объектов недвижимости, в пределах которых расположен объект недвижимости:	29:22:060411:19
Кадастровые номера помещений, машино-мест, расположенных в здании или сооружении:	29:22:060411:482, 29:22:060411:483
Виды разрешенного использования:	данные отсутствуют
Статус записи об объекте недвижимости:	Объект недвижимости снят с кадастрового учета 09.09.2020 19:00:00
Особые отметки:	Сведения для заполнения разделов: 2 - Сведения о зарегистрированных правах; 4 - Описание местоположения объекта недвижимости, отсутствуют.
Получатель выписки:	Юдина Ольга Александровна

полное наименование должности		И.С. Кулижников
	подпись	инициалы, фамилия

Чертеж земельных участков и их частей



Условные обозначения:

М 1:500

- вновь образованная часть границы, сведения о которой достаточны для определения ее местоположения
- существующая часть границы, имеющиеся в ЕГРН сведения о которой достаточны для определения ее местоположения
- :19:3У1...n - обозначение образуемых земельных участков
- n1 - обозначение характерных точек границы образуемого земельного участка, сведения которых позволяют однозначно определить ее положение на местности
- :19 - кадастровый номер земельного участка, ликвидируемый на основе результатов кадастровых работ